MONTREUIL
Seine-Saint-Denis

14, rue Irène et Frédéric Joliot-Curie
10, rue des Clos Français

Groupe Scolaire Irène et Frédéric Joliot-Curie

Cadastre : Section AM n°83 et 97
Contenance cadastrale : 2ha 15a 27ca

PLAN DE COUPE
AA'

MODIFICATIONS			
INDICE	NATURE	AUTEUR	DATE
1	Première diffusion	TM	14/08/2026

Nota :
- Les relevés ont été effectués par le cabinet FOREST & Associés en juillet 2026.
- Niveau de détail du relevé : 1/100.
- Le nivellement est exprimé dans le système I.G.N. 69 "altitudes normales". Il est rattaché par méthode GNSS.
- Les altimètres hautes des pièces sont mesurées sur la surface visible depuis la pièce (plafond ou faux-plafond).

FOREST & ASSOCIÉS
Géomètres-Experts

Bureau de Pantin (siège social) Courriel : contact@forest.geometre-expert.fr
24, rue du Onze Novembre 1918 - 93500 Pantin Tél : 01.41.40.99.22

Permanence de Cantères-sous-Poissy : 120, avenue du Port Tél : 01.39.70.60.10
Bureau de Chatenay-Malabry (BP) : 207, avenue de la Division Leclerc Tél : 01.41.13.76.49
Bureau de Cléchy-la Garenne (BS) : 3, rue Morillon Tél : 01.42.70.81.50
Bureau de Montreuil (BS) : 72, avenue Pasteur Tél : 01.42.87.05.51
Bureau de Villejuif (BS) : 11, rue Eugène Varlin Tél : 01.47.26.11.34

RÉFÉRENCES TECHNIQUES		
DOSSIER : 260523	ARCHIVES : 25625	
DATE : 14/08/2026		
ECHELLE : 1/200		
RÉDACTEUR	VÉRIFICATEUR	APPROBATEUR
TM	ES	ML

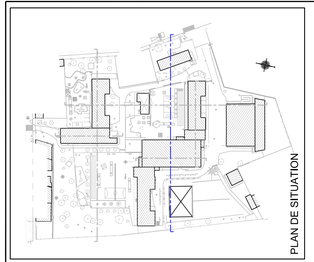

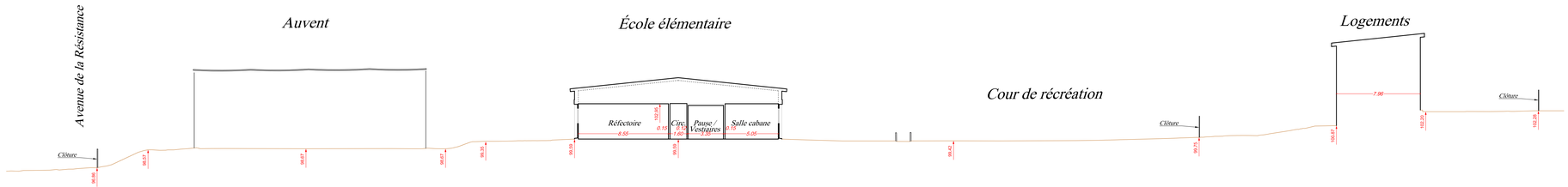

Altitude normale. Z = 92.00 m
Le nivellement est exprimé dans le système I.G.N. 69 " altitudes normales".

Légende :
- Éléments en retrait
- Éléments projetés
- 1.67 Cotes

FOREST & ASSOCIÉS
Géomètres-Experts
Diagnostiqueurs Immobiliers

MONTREUIL
Seine-Saint-Denis

14, rue Irène et Frédéric Joliot-Curie
10, rue des Clos Français

Groupe Scolaire Irène et Frédéric Joliot-Curie

Cadastre : Section AM n°83 et 97
Contenance cadastrale : 2ha 15a 27ca

PLAN DE COUPE
BB'

MODIFICATIONS			
INDICE	NATURE	AUTEUR	DATE
1	Première diffusion	TM	14/08/2026

Nota :
- Les relevés ont été effectués par le cabinet FOREST & Associés en juillet 2026.
- Niveau de détail du relevé : 1/100.
- Le nivellement est exprimé dans le système I.G.N. 69 "altitudes normales". Il est rattaché par méthode GNSS.
- Les altimètres hautes des pièces sont mesurées sur la surface visible depuis la pièce (plafond ou faux-plafond).

FOREST & ASSOCIÉS
Géomètres-Experts

Bureau de Pantin (siège social) Courriel : contact@forest.geometre-expert.fr
24, rue du Onze Novembre 1918 - 93500 Pantin Tél : 01.41.40.99.22

Permanence de Cantères-sous-Poissy : 120, avenue du Port Tél : 01.39.70.60.10
Bureau de Chatenay-Malabry (BP) : 207, avenue de la Division Leclerc Tél : 01.41.13.76.49
Bureau de Clichy la Garenne (BS) : 3, rue Morillon Tél : 01.42.70.81.50
Bureau de Montreuil (BS) : 72, avenue Pasteur Tél : 01.42.87.05.61
Bureau de Villejuif (BS) : 11, rue Eugène Varlin Tél : 01.47.26.11.34

RÉFÉRENCES TECHNIQUES		
DOSSIER : 260523	ARCHIVES : 25625	
DATE : 14/08/2026		
ECHELLE : 1/200		
RÉDACTEUR	VÉRIFICATEUR	APPROBATEUR
TM	ES	ML

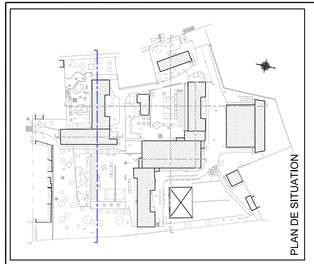

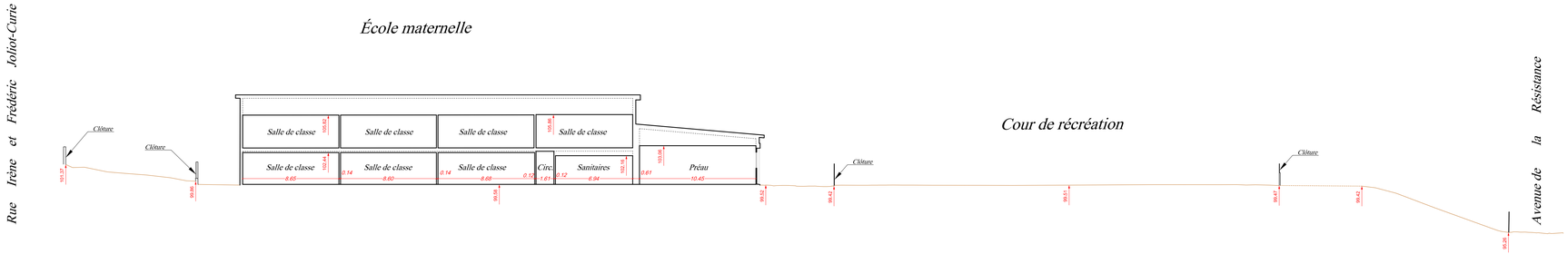

Altitude normale. Z = 92.00 m
Le nivellement est exprimé dans le système I.G.N. 69 " altitudes normales".

Légende :
- Eléments en retrait
- Eléments projetés
- 1.87 Cotes

FOREST & ASSOCIÉS
Géomètres-Experts
Diagnostiqueurs Immobiliers

MONTREUIL

Seine-Saint-Denis

14, rue Irène et Frédéric Joliot-Curie
10, rue des Clos Français

Groupe Scolaire Irène et Frédéric Joliot-Curie

Cadastre : Section AM n°83 et 97
Contenance cadastrale : 2ha 15a 27ca

PLAN DE COUPE
CC'

MODIFICATIONS			
INDICE	NATURE	AUTEUR	DATE
1	Première diffusion	TM	14/08/2026

Nota :
- Les relevés ont été effectués par le cabinet FOREST & Associés en juillet 2026.
- Niveau de détail du relevé : 1/100.
- Le nivellement est exprimé dans le système I.G.N. 69 "altitudes normales". Il est rattaché par méthode GNSS.
- Les altimètres hautes des pièces sont mesurées sur la surface visible depuis la pièce (plafond ou faux-plafond).

FOREST & ASSOCIÉS
Géomètres-Experts

Bureau de Pantin (siège social) Courriel : contact@forest.geometre-expert.fr
24, rue du Onze Novembre 1918 - 93500 Pantin Tél : 01.41.40.99.22

Permanence de Cantèrees-sous-Poissy : 120, avenue du Port Tél : 01.39.70.60.10
Bureau de Chatenay-Malabry (BP) : 207, avenue de la Division Leclerc Tél : 01.41.13.76.49
Bureau de Cléchy-la Garenne (BS) : 3, rue Morillon Tél : 01.42.70.81.50
Bureau de Montreuil (BS) : 72, avenue Pasteur Tél : 01.42.87.05.51
Bureau de Villejuif (BS) : 11, rue Eugène Varlin Tél : 01.47.26.11.34

RÉFÉRENCES TECHNIQUES		
DOSSIER : 260523	ARCHIVES : 25625	
DATE : 14/08/2026		
ECHELLE : 1/200		
RÉDACTEUR	VÉRIFICATEUR	APPROBATEUR
TM	ES	ML

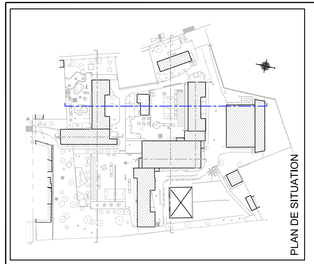

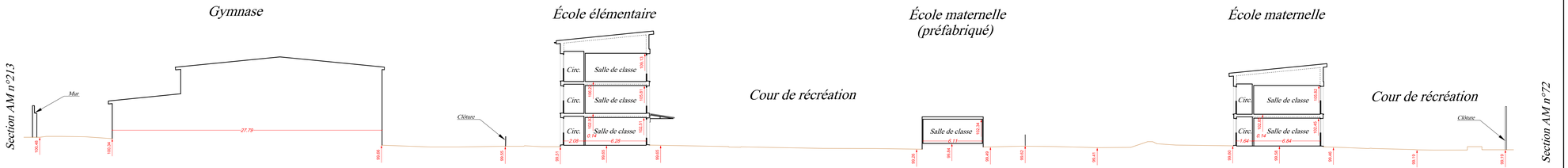

Altitude normale. Z = 92.00 m
Le nivellement est exprimé dans le système I.G.N. 69 " altitudes normales".

Légende :
- Éléments en retrait
- Éléments projetés
- 1.87 Cotes

FOREST & ASSOCIÉS
Géomètres-Experts
Diagnostiqueurs Immobiliers

MONTREUIL
Seine-Saint-Denis

14, rue Irène et Frédéric Joliot-Curie
10, rue des Clos Français

Groupe Scolaire Irène et Frédéric Joliot-Curie

Cadastre : Section AM n°83 et 97
Contenance cadastrale : 2ha 15a 27ca

PLAN DE COUPE
DD' EE' FF'

MODIFICATIONS

INDICE	NATURE	AUTEUR	DATE
1	Première diffusion	TM	14/08/2026

Nota :
- Les relevés ont été effectués par le cabinet FOREST & Associés en juillet 2026.
- Niveau de détail du relevé : 1/100.
- Le nivellement est exprimé dans le système I.G.N. 69 "altitudes normales". Il est rattaché par méthode GNSS.
- Les altimétries hautes des pièces sont mesurées sur la surface visible depuis la pièce (plafond ou faux-plafond).

FOREST & ASSOCIÉS
Géomètres-Experts

Bureau de Pontoise (siège social) : Courriel : contact@forest.geometre-expert.fr
24, rue du Orsay Nouveliere 1015 - 95500 Pontoise Tél : 01.41.40.39.22

Permanence de Cantiers-sur-Polesy : 120, avenue du Port Tél : 01.30.70.60.10
Bureau de Chatenay-Malabry (BR) : 207, avenue de la Division Leclerc Tél : 01.41.13.75.41
Bureau de Clichy la Garenne (BS) : 3, rue Mozilles Tél : 01.42.70.81.00
Bureau de Montreuil (BE) : 10, rue Jean Moulin Salleur Tél : 01.48.70.60.60
Bureau de Villejuif (BS) : 11, rue Eugène Varlin Tél : 01.47.26.11.34

REFERENCES TECHNIQUES		
DOSSIER : 260523	ARCHIVES : 25625	
DATE : 14/08/2026		
ECHELLE : 1/200		
REDACTEUR	VERIFICATEUR	APPROBATEUR
TM	ES	ML

PLAN DE COUPE DD'

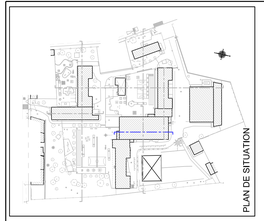

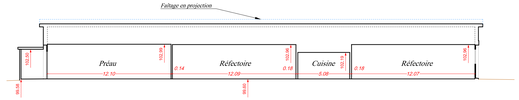

Altitude normale. Z = 92.00 m
Le nivellement est exprimé dans le système I.G.N. 69 " altitudes normales".

Légende :
- Éléments en retrait
- Éléments projetés
- 1.67 Côtes

PLAN DE COUPE EE'

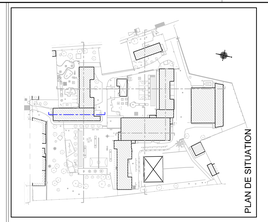

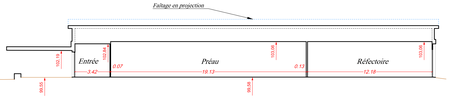

Altitude normale. Z = 92.00 m
Le nivellement est exprimé dans le système I.G.N. 69 " altitudes normales".

PLAN DE COUPE FF'

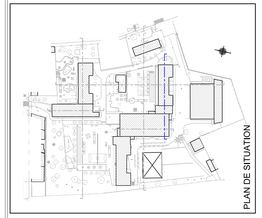

École élémentaire

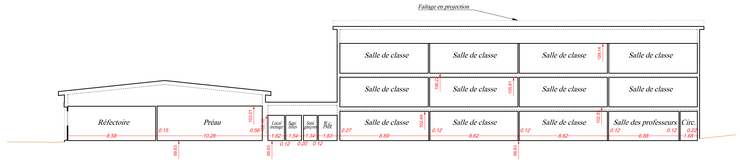

Altitude normale. Z = 92.00 m
Le nivellement est exprimé dans le système I.G.N. 69 " altitudes normales".

FOREST & ASSOCIÉS
Géomètres-Experts
Diagnostiqueurs immobiliers